



PETROVIĆ BORIVOJE
 (prezime, očevo ime i ime za fizičko lice/
 naziv privrednog društva/naziv skupštine etažnih



(broj lične karte za fizičko lice ili preduzetnika/
 PIB privrednog društva, odnosno podaci o
 registraciji skupštine etažnih vlasnika)

Opština Bar-Sekretariat za uređenje prostora
 (organ nadležan za postupanje)

ZAHTEJ ZA LEGALIZACIJU BESPRAVNOG OBJEKTA

Crna Gora
 OPŠTINA BAR

Podaci o bespravnom objektu

1. Lokacija objekta, adresa, broj, opština i godina izgradnje

BAR - ŠUŠA XI 1986 god

UPI

Primjeno:	<u>03.02.2022</u>		
Org. jed.	Broj	Prilog	Vrijednost
	<u>07-041/22-26</u>		

2. Naziv katastarske opštine, broj lista nepokretnosti i broj katastarske parcele na kojoj se nalazi objekat

Naziv KO	Broj LN	Broj KP
<u>ŠUŠA XI</u>	<u>806</u>	<u>4511</u>

3. Osnov korišćenja objekta (svojina, susvojina i slično)

SVOJINA

4. Površina objekta (stvarna površina objekta na terenu)

Ukupna bruto površina (m2)	Ukupna neto površina (m2)
<u>UOSKOVI 20642</u>	<u>ZBIRNO PO ETAŽAMA 47642</u>

5. Namjena objekta (označiti odgovarajuću namjenu)

- Stambeni
- Stambeno poslovni
- Poslovni
- Ostalo

6. Osnov korišćenja zemljišta (svojina, susvojina i slično)

SVOJINA

7. Stepen izgrađenosti objekta (označiti odgovarajući stepen izgrađenosti)

- Završen i useljen
 Završen i neuseljen
 Završeni grubi konstruktivni radovi najmanje jedne etaže

8. Spratnost objekta (zaokružiti odgovarajući broj/upisati broj spratova)

- (1) Podrum (suteran)
(2) Prizemlje
(3) Broj spratova P2
(4) Potkrovlje

Napomena: OVJERA ELABORATA U DOKU

9. Prijavljen za plaćanje poreza na nepokretnost

- 1) Da 2) Ne

Napomena:


Spisak obaveznih priloga:

1. elaborat premjera izvedenog stanja izgrađenog objekta izrađenog od strane licencirane geodetske organizacije koji ovjerava Katastar;
2. fotografije svih fasada bespravnog objekta u jpg formatu minimalne rezolucije 2 megapiksela;
3. izvještaj privrednog društva o postojanju bespravnog objekta na ortofoto snimku i usklađenosti bespravnog objekta sa osnovnim urbanističkim parametrima i/ili smjernicama važećeg planskog dokumenta;
4. izjavu revidenta da je bespravni objekat izgrađen u skladu sa osnovnim urbanističkim parametrima i/ili smjernicama važećeg planskog dokumenta; i
5. dokaz o zabilježbi postojanja objekta u katastarskoj evidenciji, odnosno izvod iz katastra nepokretnosti ili druge odgovarajuće evidencije nepokretnosti.

OSTALO:

1. _____
2. _____
3. _____
4. _____
5. _____

Bilou 01 02 2022
(mjesto i datum)


(potpis podnosioca zahtjeva)